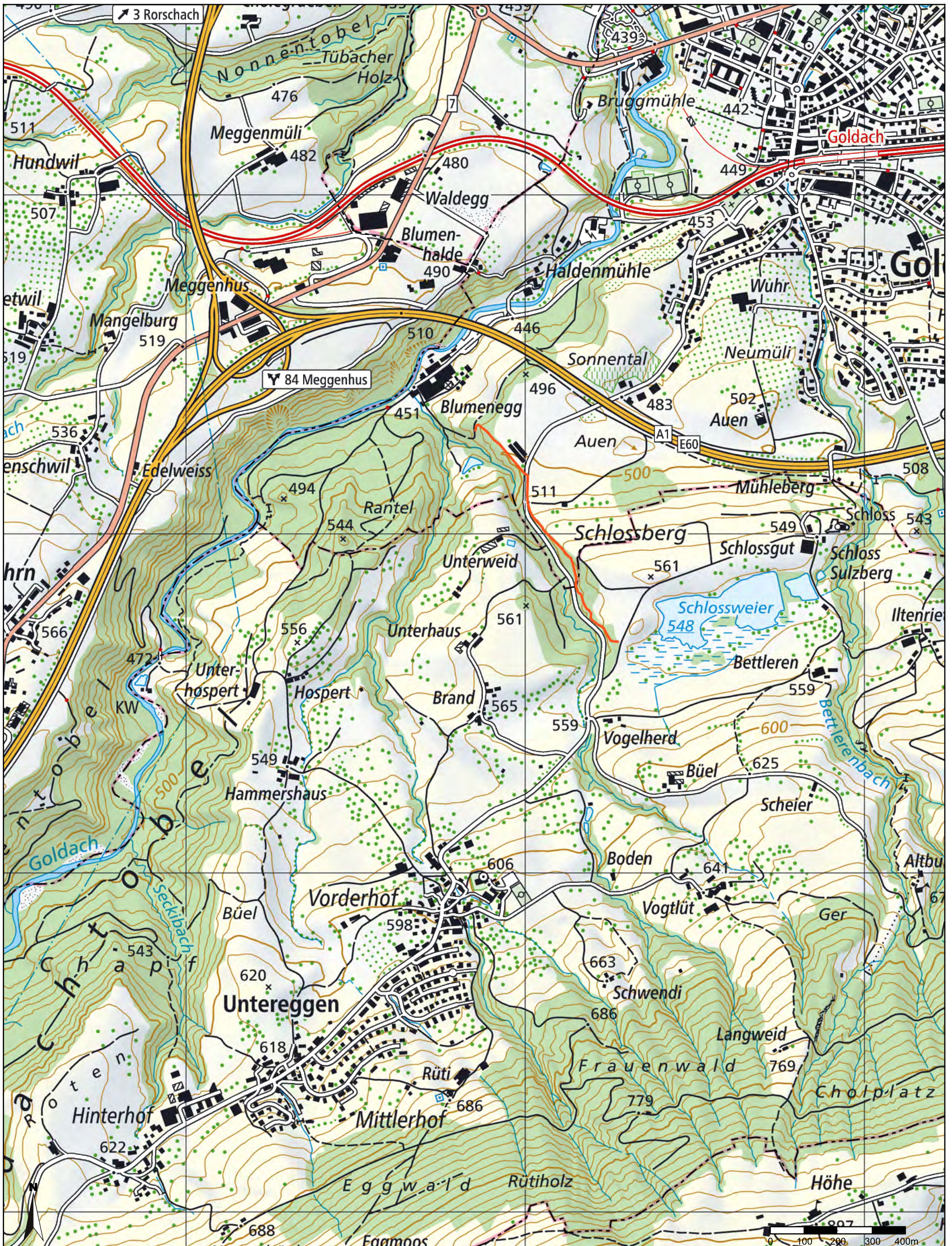
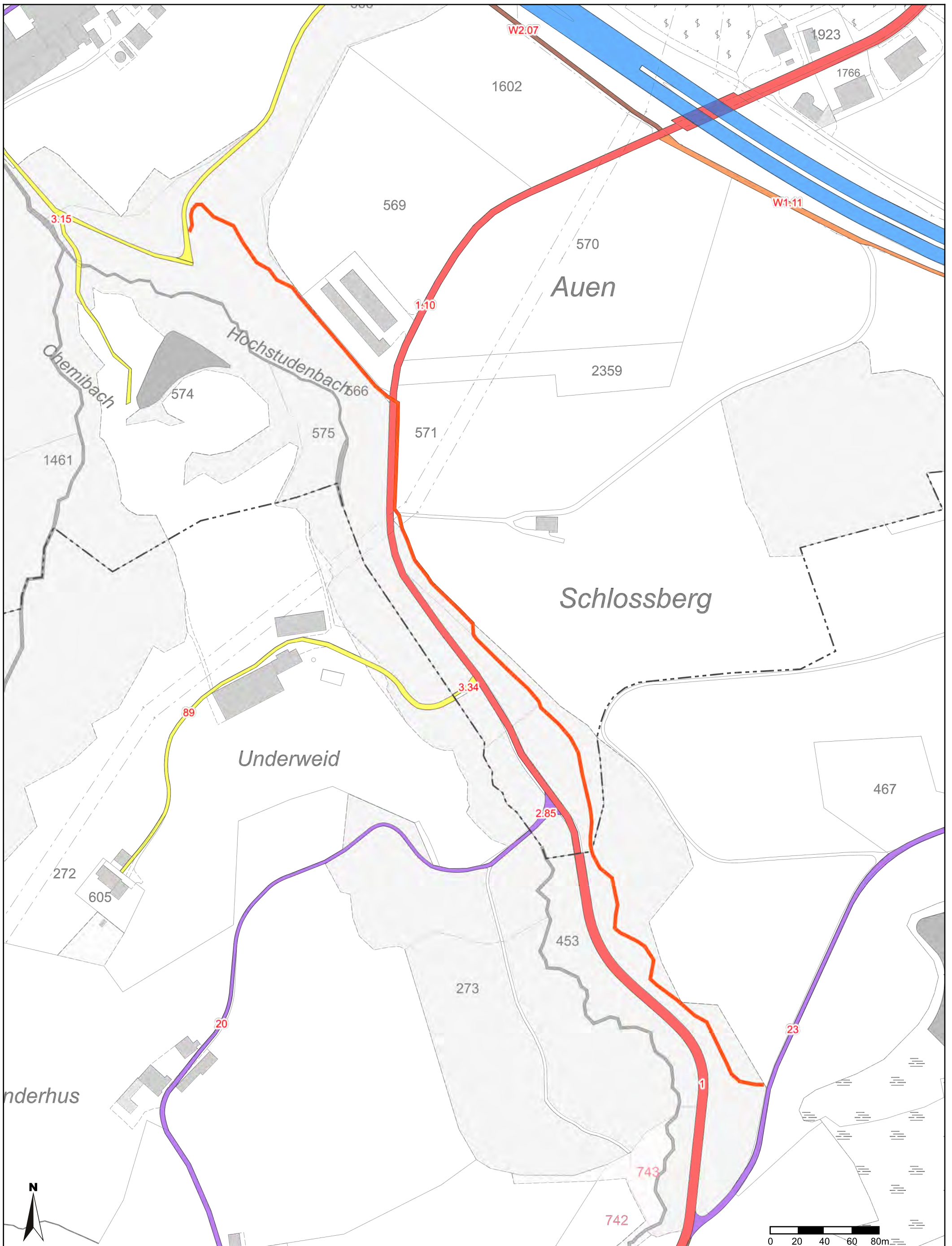


Neubau Wanderweg

Übersicht





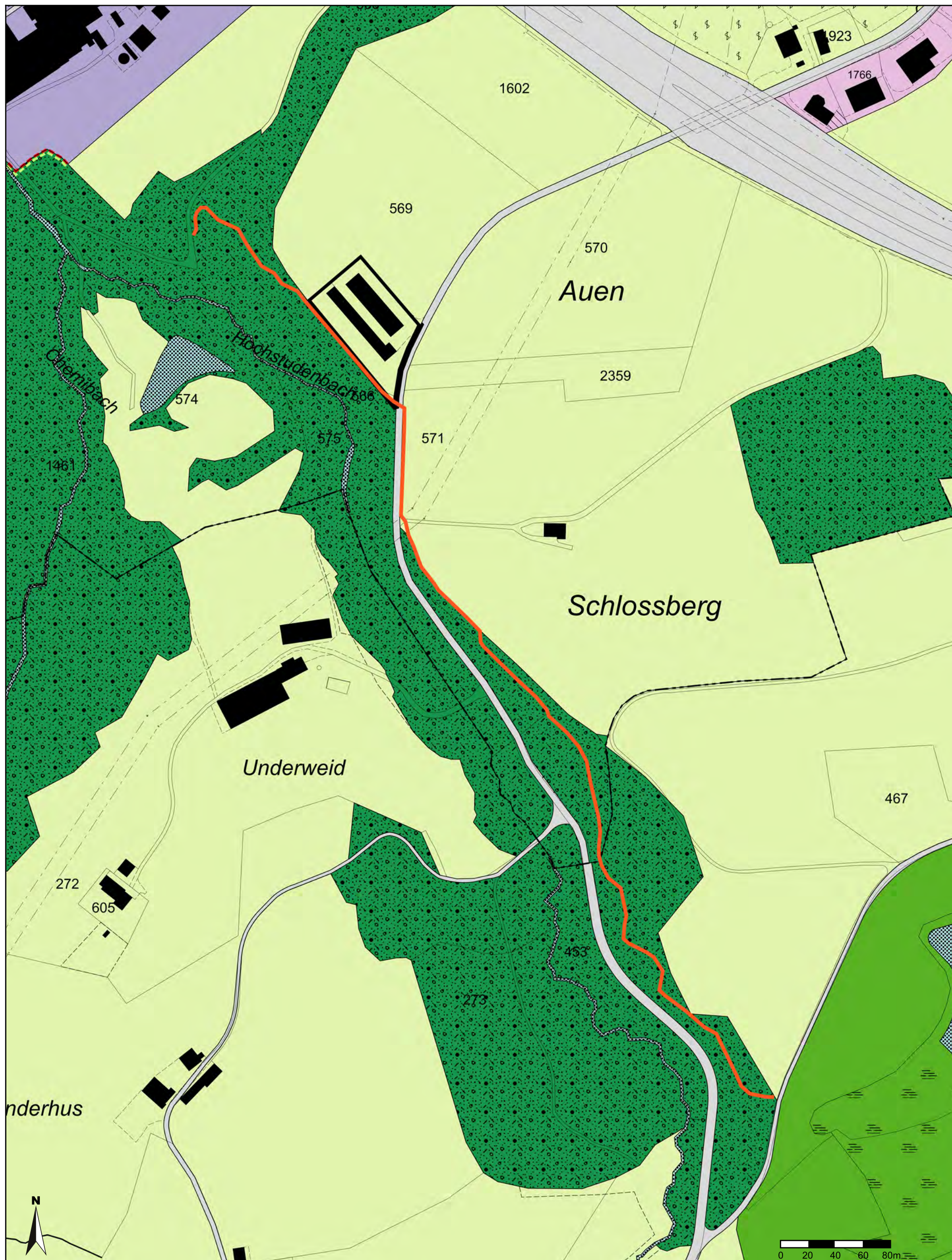
Legende - Strassenklassierung Gde

GSP Strassenplan

-  **Realisiert - gebaut**
-  Nationalstrasse (Bund)
-  Kantonsstrasse (Kanton)
-  Gemeindestrasse 1. Klasse
-  Gemeindestrasse 2. Klasse
-  Gemeindestrasse 3. Klasse
-  Weg 1. Klasse
-  Weg 2. Klasse
-  Weg 3. Klasse
-  **Genehmigt - rechtskräftig**
-  Gemeindestrasse 1. Klasse
-  Gemeindestrasse 2. Klasse
-  Gemeindestrasse 3. Klasse
-  Weg 1. Klasse
-  Weg 2. Klasse
-  Weg 3. Klasse

Strassenklassierung























-  Nationalstrasse
-  Kantonsstrasse
-  Gemeindestrasse 1. Klasse
-  Gemeindestrasse 2. Klasse
-  Gemeindestrasse 3. Klasse
-  Weg 1. Klasse
-  Weg 2. Klasse
-  Weg 3. Klasse











Legende - Zonenplan, kantonale Darstellung Kt








Grundnutzungsfläche SG

-  Abweichende Empfindlichkeitsstufe
-  Wohnzone WE/W2a (1 - 2 Vollgeschosse)
-  Wohnzone W2/W2b/W2c (2 Vollgeschosse)
-  Wohnzone W3 (3 Vollgeschosse)
-  Wohnzone W4 (4 Vollgeschosse)
-  Wohnzone W5 (5 Vollgeschosse)
-  Gewerbe-Industriezone GIA
-  Gewerbe-Industriezone GIB
-  Gewerbe-Industriezone GIC
-  Industriezone I A
-  Industriezone I B
-  Industriezone I C
-  Wohn-Gewerbezone WG2 (2 Vollgeschosse)
-  Wohn-Gewerbezone WG3 (3 Vollgeschosse)
-  Wohn-Gewerbezone WG4 (4 Vollgeschosse)
-  Wohn-Gewerbezone WG5 (5 Vollgeschosse)
-  Kernzone K2 (2 Vollgeschosse)
-  Kernzone K3 (3 Vollgeschosse)
-  Kernzone K4 (4 Vollgeschosse)
-  Kernzone K5 (5 Vollgeschosse)
-  Kernzone Altstadt KA, KE
-  Dorfkernzone DK2
-  Dorfkernzone DK3
-  Zone für öffentliche Bauten und Anlagen
-  Intensiverholungszone S/R (Sportanlage / Reitsport)
-  Grünzone (vor II Nachtrag)
-  Grünzone a (Freihaltung)
-  Grünzone b (Erholung)
-  Grünzone c (Naturschutz)







-  Grünzone d (Gewässerschutz)
-  Intensiverholungszone C/T/TB/FR (Camping / Transportanlage / Transportanlage-Beherbergung / Freizeit)
-  Kurzzone Kur
-  Kurzzone Kur A
-  Kurzzone Kur B
-  Hinweis Verkehrsfläche iB
-  Weilerzone WL
-  Hinweis keine rechtsgültige Zonierung iB
-  Landwirtschaftszone L
-  Intensivlandwirtschaftszone LI
-  Intensivlandwirtschaftszone LI
-  Grünzone (vor II Nachtrag)
-  Grünzone a (Freihaltung)
-  Grünzone b (Erholung)
-  Grünzone c (Naturschutz)
-  Grünzone d (Gewässerschutz)
-  Hinweis Gewässer
-  Hinweis Verkehrsfläche aB
-  Übriges Gemeindegebiet ueG (Verkehr)
-  Übriges Gemeindegebiet ueG
-  Hinweis Wald
-  Hinweis keine rechtsgültige Zonierung aB

Überlagernde Flächen SG


-  Naturgefahrengebiet (kommunale Festlegung)
-  Naturgefahrengebiet (kommunaler Hinweis)
-  Zone für Skiabfahrts- und Skiübungsgelände Ski
-  Bestimmte Nutzungsarten (Art. 28octies BauG)
-  Hinweis Planungswert Lärm
-  Hinweis Genehmigung
-  Hinweis eingedoltes Gewässer
-  Hinweis Anlagegrenzwert NISV

-  Hinweis laufende Beschwerdeverfahren
-  Hinweis Zonenanpassung in Erarbeitung
-  Hinweis überlagerndes Gewässer
-  Hinweis überlagernder Wald
-  Hinweis Grundwasserschutzzone
-  Hinweis weitere
-  weitere überlagerte Zone



Überlagernde Linien SG

-  Baulinie Gewässerabstand
-  Baulinie Waldabstand
-  Baulinie weitere
-  Hinweis eingedoltes Gewässer
-  Hinweis Anlagegrenzwert NISV
-  Hinweis überlagerndes Gewässer
-  Hinweis geschlossene Bauweise


Grundnutzungsfläche AR

-  Abweichende Empfindlichkeitsstufe

Waldgrenzen Stockgrenzen SG

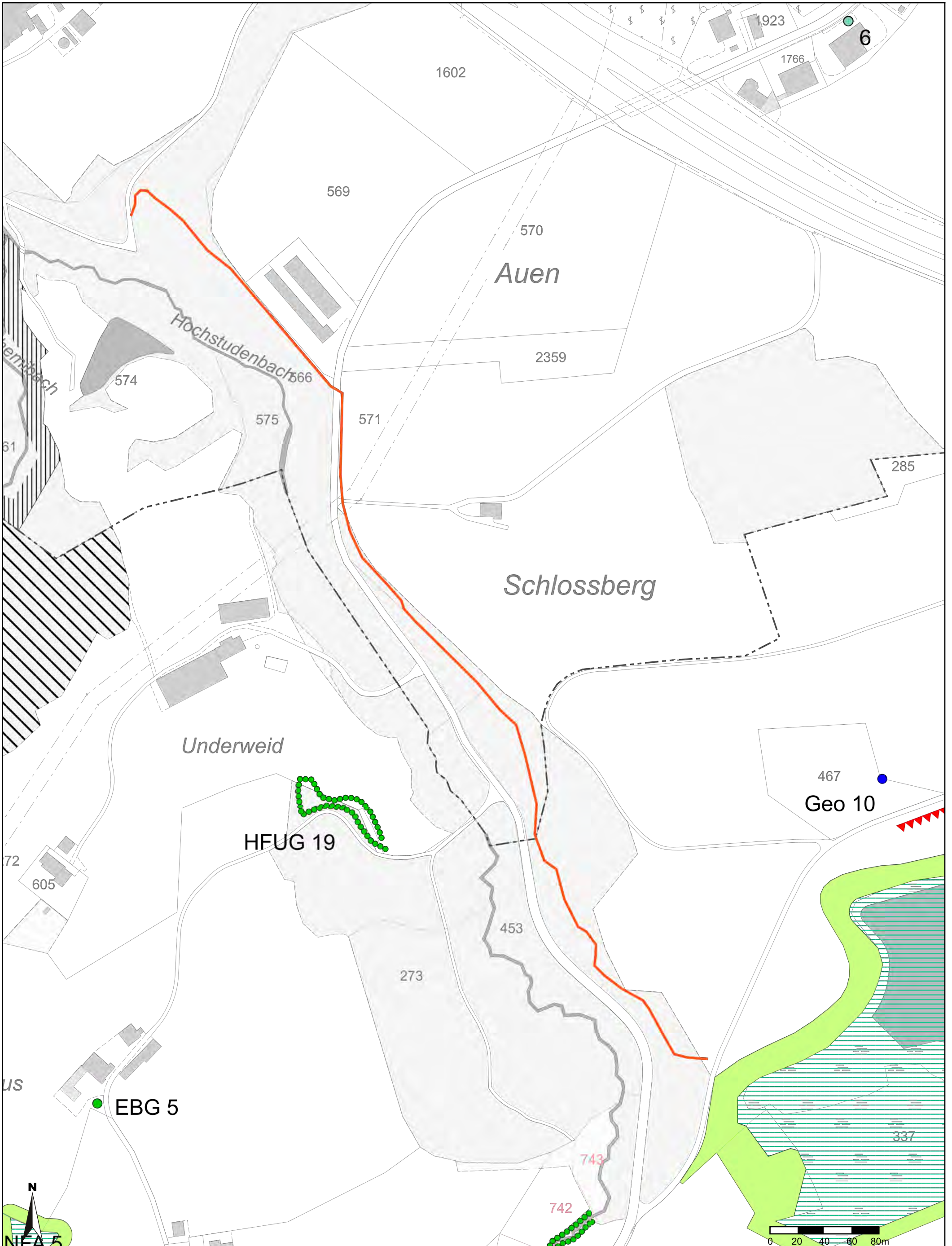
-  statische Waldgrenze, rechtskräftig
-  statische Stockgrenze, rechtskräftig

Waldgrenzen Stockgrenzen SG

-  Gebiet mit statischer Waldgrenze ausserhalb Bauzone



Neubau Wanderweg

Schutzverordnung, kommunale Darstellung














Legende - Schutzverordnung, kommunale Darstellung SG Gde



Schutzobjekt Bandierung

-  Geschütztes Gewässer
-  Geschützter Lebensraum





Schutzobjekt Fläche

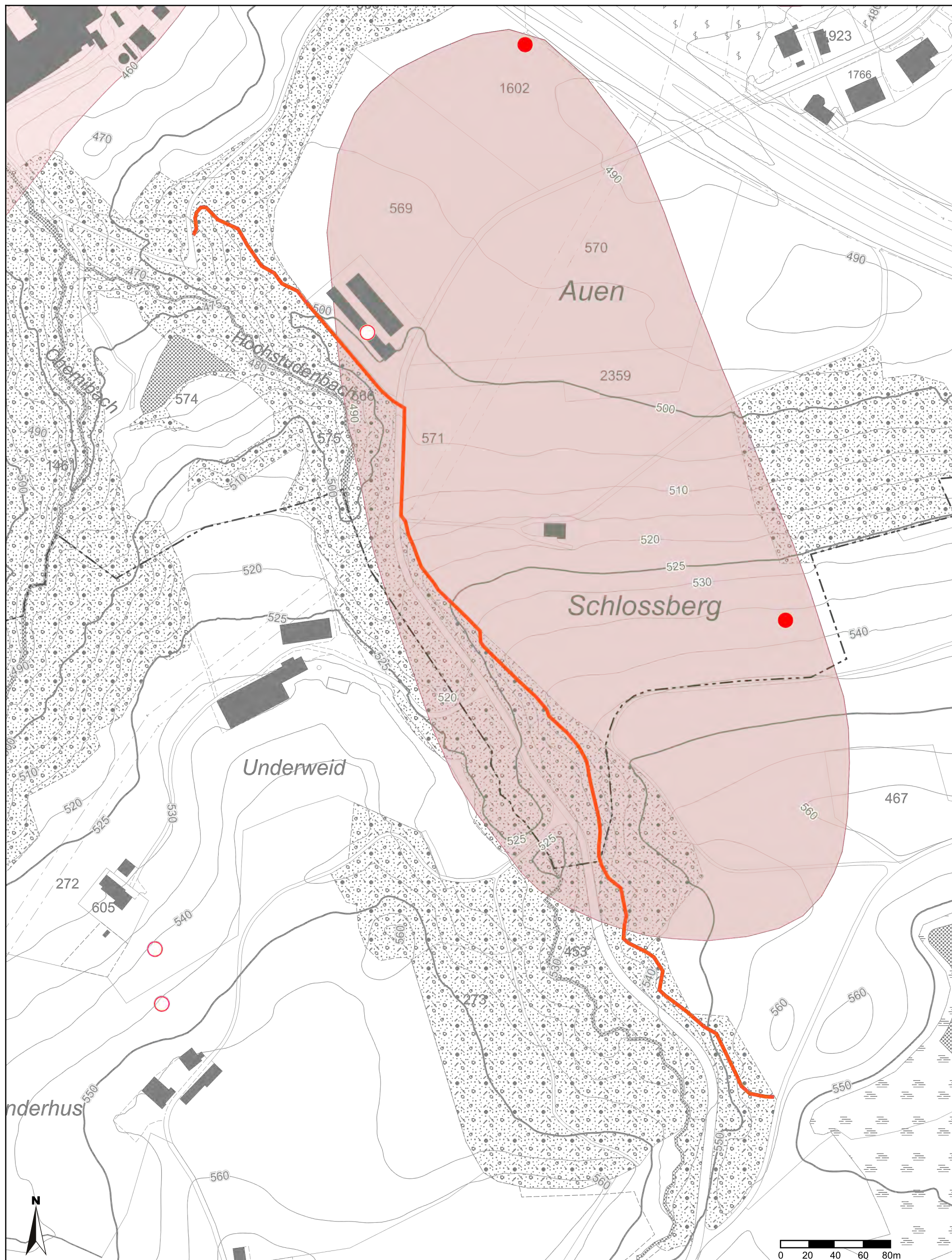
-  Kulturobjekt Gebäude
-  Naturschutzgebiet
-  Ortsbild
-  Geotopschutzgebiet
-  Schutzverordnung Schuppis
-  Naturschutzgebiet feucht
-  Naturschutzgebiet trocken
-  Übergangsbereich (Pufferzone)
-  Geschützte Hecke, Feld- und Ufergehölze
-  Geschützte Baumgruppe
-  Landschaftsschutzgebiet

Schutzobjekt Linie

-  Geschützte Allee
-  Geschützte Hecke, Feld- und Ufergehölze





Schutzobjekt Punkt

-  Kulturobjekt Anlage
-  Geschütztes Naturobjekt
-  Geschützter Einzelbaum
-  Beobachtungsplatz



Legende - Gewässerschutzkarte Kt

Grundwasserschutzzone

-  Rechtskräftige Zone S1
-  Rechtskräftige Zone S2
-  Rechtskräftige Zone S3
-  Provisorische Zone


Gewässerschutzbereich Ao

-  Gewässerschutzbereich Ao

Gewässerschutzbereich Au

-  Gewässerschutzbereich Au







Gewässerschutzbereich Au und Ao überlagert

-  Bereiche Au und Ao überlagert







Gewässerschutzbereich übrige

-  übriger Bereich üB

Grundwasserfassungen

-  Grundwasserfassung bestehend oder unbekannt
-  Grundwasserfassung aufgehoben, versiegt
-  Grundwasserfassung geplant
-  kleine Grundwasserfassung bestehend oder unbekannt
-  kleine Grundwasserfassung aufgehoben, versiegt
-  kleine Grundwasserfassung geplant




Quellen

-  Quelle bestehend oder unbekannt
-  Quelle aufgehoben, versiegt
-  Quelle geplant
-  Quelle ohne bekannte Nutzung: bestehend oder unbekannt
-  Quelle ohne bekannte Nutzung: aufgehoben, versiegt
-  Quelle ohne bekannte Nutzung: geplant




Fassungsleitung, schematisch

 Fassungsleitung, schematisch




Oberflächengewässerfassungen

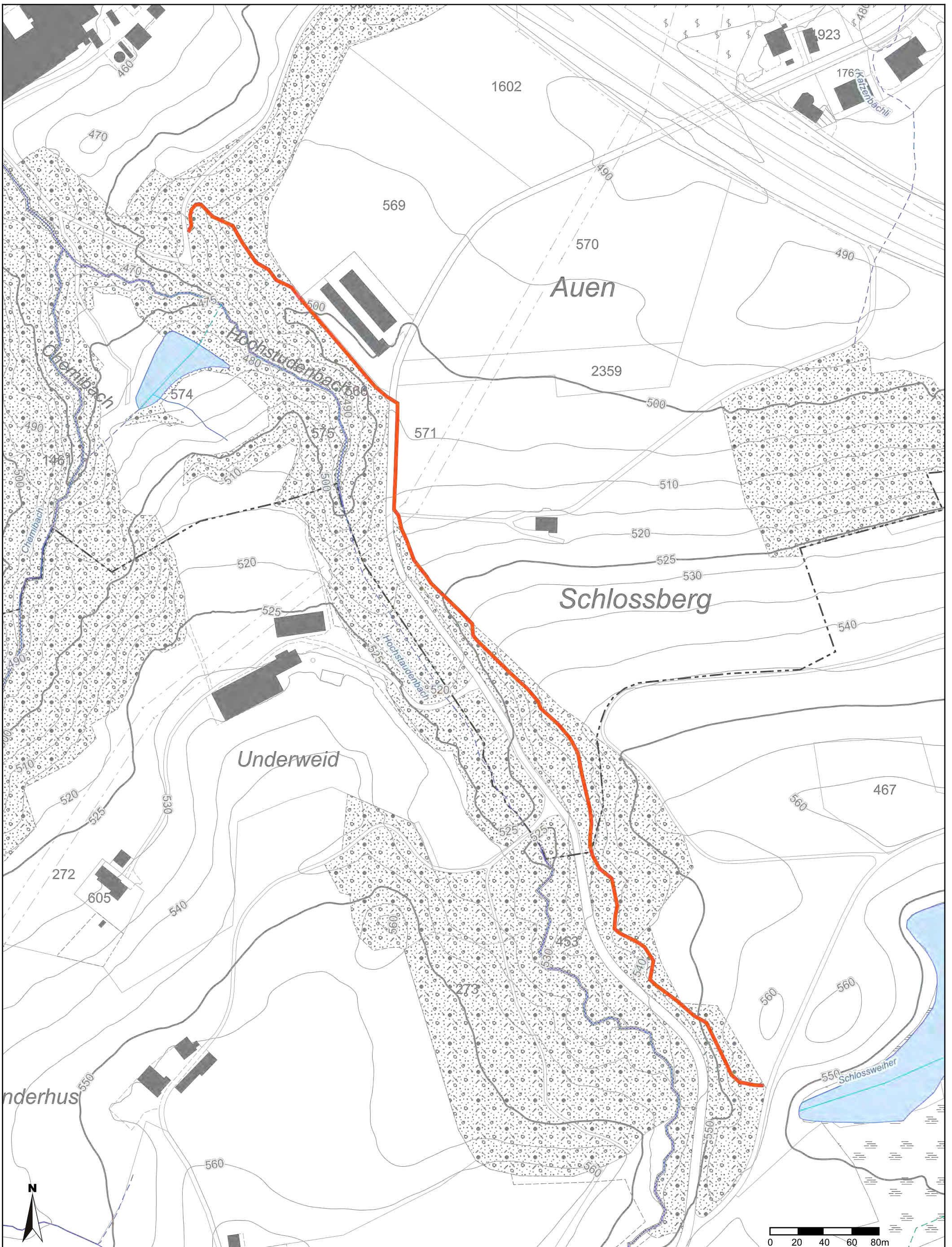
-  Oberflächengewässerfassung in Betrieb oder unbekannt
-  Oberflächengewässerfassung ausser Betrieb
-  Oberflächengewässerfassung geplant

Rohwasserpumpwerke

-  Rohwasserpumpwerk in Betrieb oder unbekannt
-  Rohwasserpumpwerk ausser Betrieb
-  Rohwasserpumpwerk geplant






Rückgaben

-  Anreicherungsanlage: bestehend oder unbekannt
-  Anreicherungsanlage: aufgehoben, versiegt
-  Anreicherungsanlage: geplant



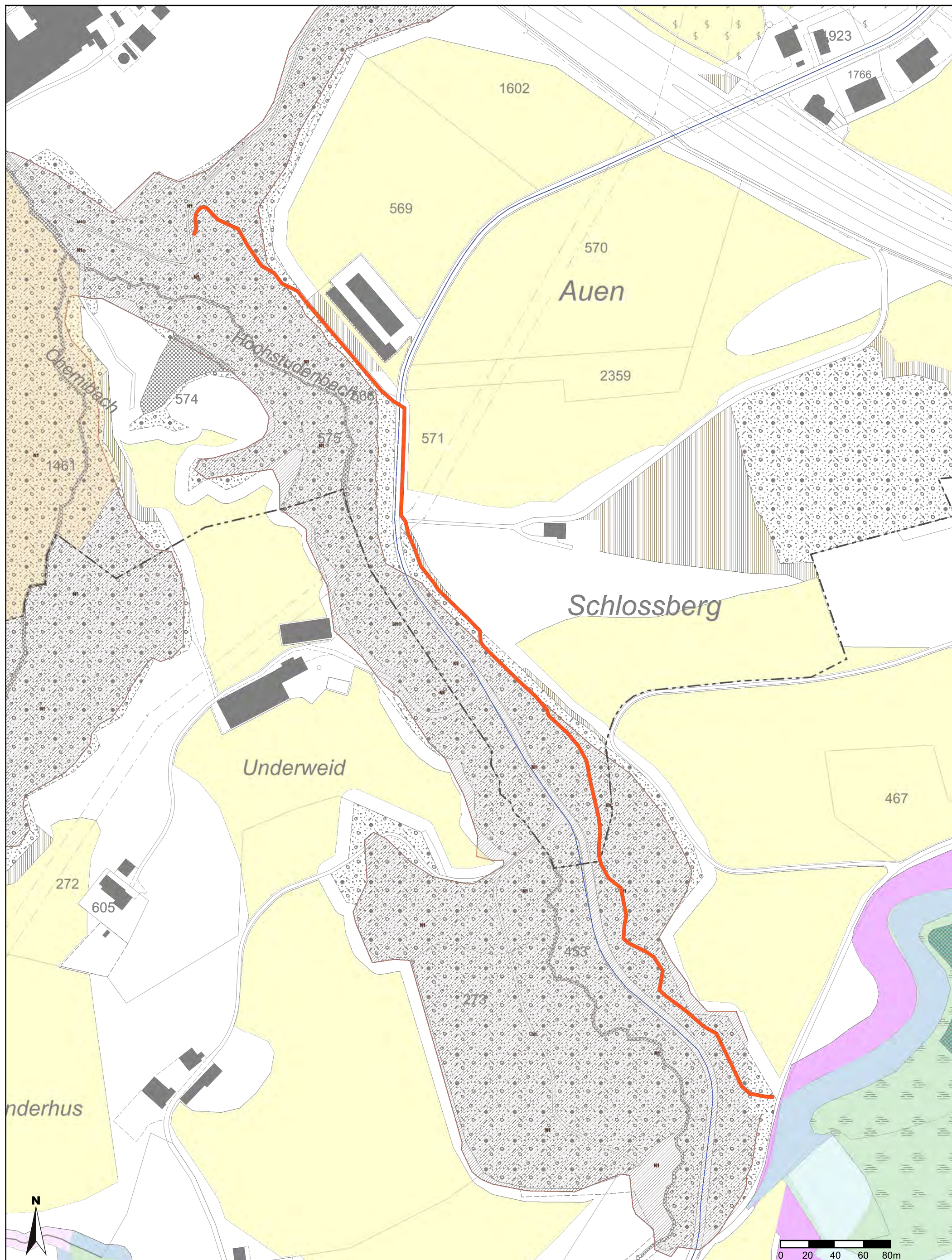
Legende - Gewässernetz 1:10000 GN10 Kt

Gewässerabschnitt 1:10'000 (GN10)

-  Rufe / Trockenrinne
-  Gewässer bekannter Verlauf
-  Gewässer bekannter Verlauf unterirdischer Verlauf
-  Gewässer schematische Verbindung
-  Gewässer schematische Verbindung unterirdischer Verlauf

GN10 Stehende Gewässer

-  Stehendes Gewässer



Legende - Sensible Lebensräume Kt SG

Geodienst Hinweise Min

 Kanton St.Gallen

1_WEP_spez_Funktion_Erholung_F

 1_WEP_spez_Funktion_Erholung

1_WEP_Vorrang_Erholung




 1_WEP_Vorrang_Erholung

Geodienst Hinweise Max

 Kanton St.Gallen

1_LV_Wanderwege

BEDEUTUNG


-  Wanderweg lokal
-  Wanderweg regional
-  Wanderweg kantonal

3_BINV_Auengebiete

 3_BINV_Auengebiete

1_LV_Mountainbikewege

BEDEUTUNG

-  MTB-Weg lokal
-  MTB-Weg regional
-  MTB-Weg kantonal

3_BINV_Flachmoore

 3_BINV_Flachmoore






1_LV_Radwege

BEDEUTUNG

-  Radweg lokal
-  Radweg regional
-  Radweg kantonal

3_BINV_Hoch_Uebergangsmoore


TYP_TEXT

-  Primäre Hochmoorfläche
-  Sekundäre Hochmoorfläche
-  Hochmoorumfeld
-  Offene Wasserfläche
-  Vegetationslose Torffelder

2_BINV_Moorlandschaften

 2_BINV_Moorlandschaften

1_WEP_spez_Funktion_Erholung_P

 1_WEP_spez_Funktion_Erholung

2_BINV_Wasser_Zugvogelreservate

 2_BINV_Wasser_Zugvogelreservate

1_WEP_spez_Funktion_Erholung_L

 1_WEP_spez_Funktion_Erholung

3_BINV_Amphibienlaichgebiete

 3_BINV_Amphibienlaichgebiete

3_BINV_Trockenwiesen_weiden

 3_BINV_Trockenwiesen_weiden

3_BINV_Jagdbanngebiete



2_RP_Lebensraum_Kerngebiete

 2_RP_Lebensraum_Kerngebiete

2_RP_Lebensraum_Schongebiete

2_RP_Lebensraum_Schongebiete

2_RP_Lebensraum_Auen

 2_RP_Lebensraum_Auer

2_RP_Wildtierkorridore

 2_RP_Wildtierkorridore

2_WEP_spez_Funktion_Naturschutz

 2_WEP_spez_Funktion_Naturschutz

2_WEP_spez_Funktion_Wild_Jagd

 2_WEP_spez_Funktion_Wild_Jagd

2_WEP_Vorrang_Naturschutz

 2_WEP_Vorrang_Naturschutz

3_KINV_Auengebiete

 3_KINV_Auengebiete

3_KINV_Flachmoore

 3_KINV_Flachmoore

3_KINV_Trockenwiesen_weiden

 3_KINV_Trockenwiesen_weiden

2_SV_Lebensraum_Kerngebiet_altesDM

 2_SV_Lebensraum_Kerngebiet_altesDM

2_SV_Lebensraum_Kerngebiet

 2_SV_Lebensraum_Kerngebiet

3_SV_Lebensraum_besonderer_altes DM

 3_SV_Lebensraum_besonderer_altes DM

3_SV_Lebensraum_besonderer

 3_SV_Lebensraum_besonderer

2_SV_Lebensraum_Schongebiet_altes DM

 2_SV_Lebensraum_Schongebiet_altes DM

2_SV_Lebensraum_Schongebiet

 2_SV_Lebensraum_Schongebiet

2_SV_Moorlandschaft_altesDM

 2_SV_Moorlandschaft_altesDM

2_SV_Moorlandschaft

2_SV_Moorlandschaft

2_SV_Lebensraum_Gewaesser_altes DM

2_SV_Lebensraum_Gewaesser_altes DM

2_SV_Lebensraum_Gewaesser

2_SV_Lebensraum_Gewaesser

3_SV_Naturschutzgebiete_ff_altes DM

3_SV_Naturschutzgebiete_ff_altes DM

3_SV_Naturschutzgebiete_ff

3_SV_Naturschutzgebiete_ff

2_SV_Uebergangsbereiche_ff_altes DM

KUERZEL_GDE
 Uebergangsbereiche
 Uferschutzgebiete

2_SV_Uebergangsbereiche_ff

GDE_KUERZEL
 Uebergangsbereiche
 Uferschutzgebiete
 Pflanzenschutzgebiete

3_SV_Auenschutzgebiete_altesDM

3_SV_Auenschutzgebiete_altesDM

3_SV_Auenschutzgebiete

3_SV_Auenschutzgebiete

2_SV_Waldschutzgebiete_altesDM












2_SV_Waldschutzgebiete_altesDM

2_SV_Waldschutzgebiete

2_SV_Waldschutzgebiete

2_3_GAOEL_Vertragsflaechen

TYP

-  Riedwiese/Flachmoor/Hochmoor
-  Trockene Magerwiese
-  Magerweide
-  Rückführungsfläche/Neue ökolog. Ausgleichsfläche
-  Pufferzone mit Schnitttermin
-  Pufferzone mit Sommerweide/Dauerweide
-  Hecke, Feld-, Ufergehölz
-  Ökologisch wertvoller Waldrand
-  Krautsaum
-  Hochstamm-Feldobstbaume
-  Rebfläche mit natürlicher Artenvielfalt

3_WRES_Waldreservat_mit_Vertrag

-  3_WRES_Waldreservat_mit_Vertrag

2_BFF_Qualitaet1



2_BFF_Qualitaet2





WRZ_Wildruhezonen

-  WRZ_Wildruhezonen





PGS_Grundwasserschutzareale

RECHTSSTATUS

-  GWSAreal provisorisch
-  GWSAreal rechtskräftig

PGS_Grundwasserschutzzonen

TYP

-  GWSZone S1
-  GWSZone S2
-  GWSZone S3
-  GWSZone S_kantonaleArt

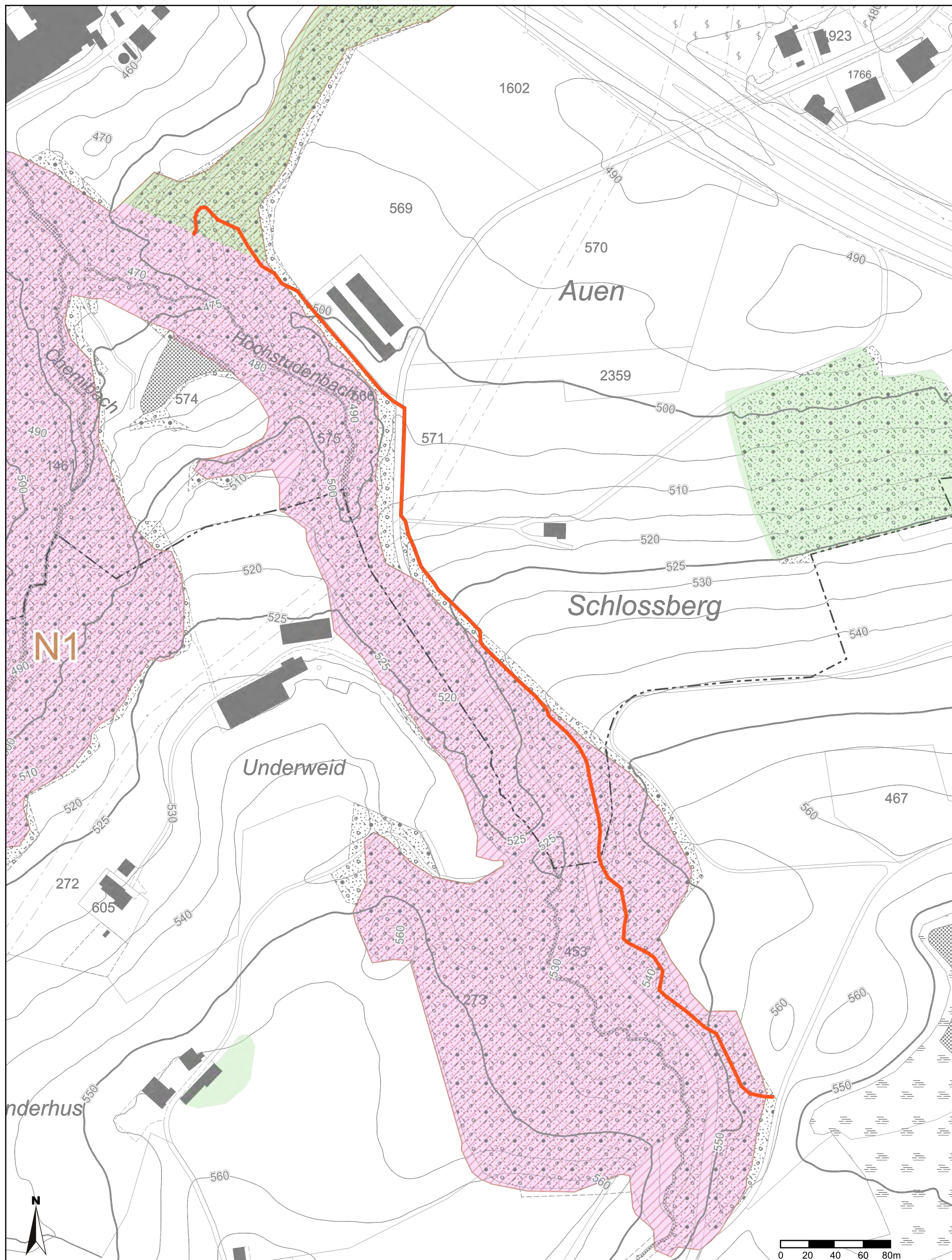
FFF_Fruchtfolgeflaechen

-  FFF_Fruchtfolgeflaechen

AVR_Kantonsgrenze_SG

Neubau Wanderweg

Waldentwicklungsplan Vorrangfunktion und spez. Funktion



Masstab 1: 2'500
Koordinaten 2'752'063, 1'259'010






Für die Richtigkeit und Aktualität der Daten wird keine Garantie übernommen.
Es gelten die Nutzungsbedingungen des Geoportals.
29.11.2022

Legende - Spezielle Funktionen Kt SG







Wald und Objekte mit spezieller Funktion Flächen

-  Schutz vor Naturgefahren
-  Naturschutz
-  Erholung und Sport
-  Wild und Jagd
-  Denkmalschutz und Geotope
-  Infrastruktur und Organisation
-  Konflikt


Wald und Objekte mit spezieller Funktion Linien

-  Naturschutz
-  Erholung und Sport
-  Wild und Jagd
-  Infrastruktur und Organisation
-  Konflikt

Wald und Objekte mit spezieller Funktion Punkte


-  Naturschutz
-  Erholung und Sport
-  Wild und Jagd
-  Infrastruktur und Organisation
-  Denkmalschutz und Geotope
-  Konflikt

Waldentwicklungsplan-Perimeter SG


-  Waldentwicklungsplan-Perimeter


Legende - Vorrangfunktionen Kt SG


Waldentwicklungsplan-Perimeter SG


 Waldentwicklungsplan-Perimeter


Vorrang Waldfunktionen SG


 Vorrang Naturschutz

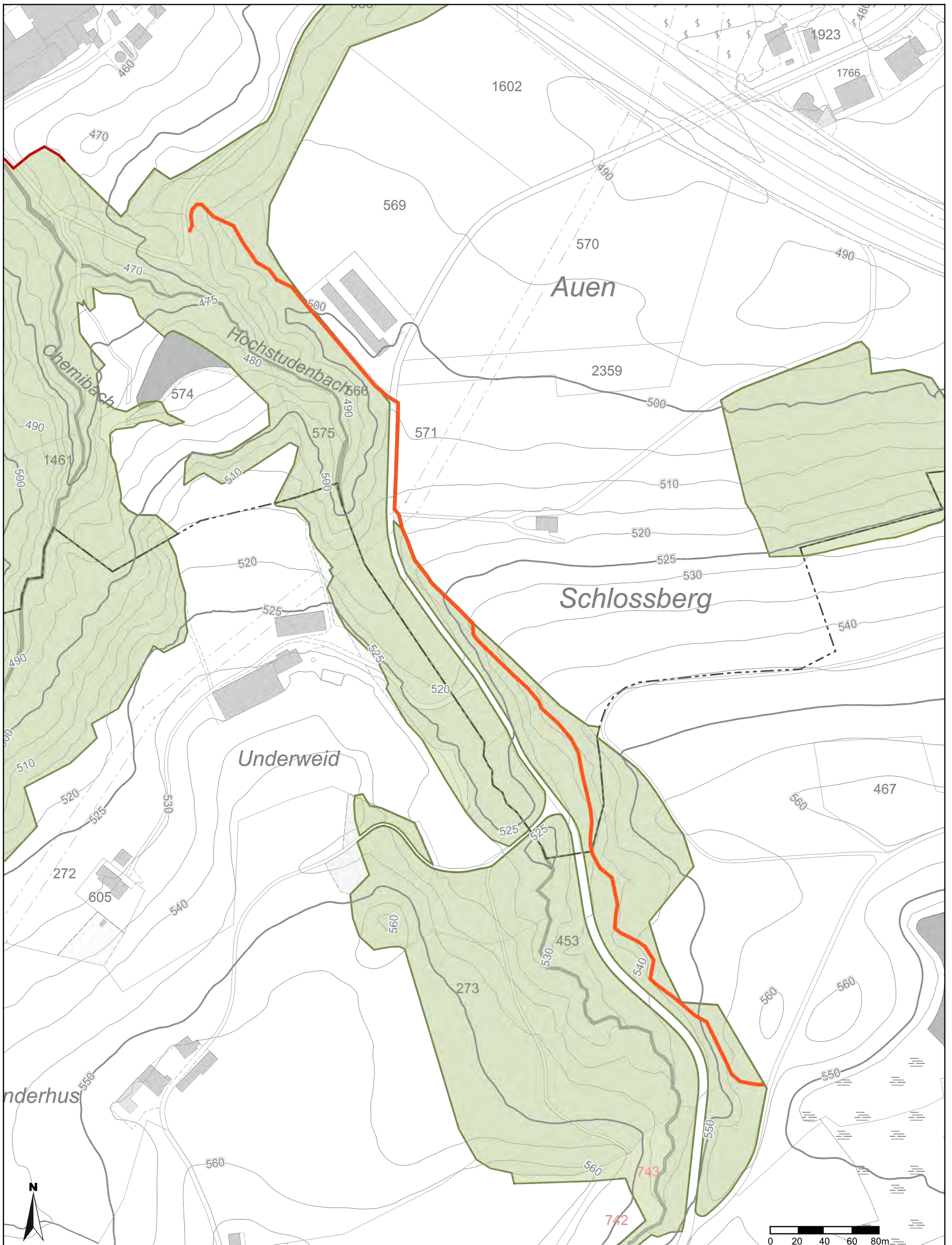
 Vorrang Schutz vor Naturgefahren

 Vorrang Erholung und Sport

 kein Vorrang

 Wald mit besonderer Schutzfunktion

 Plenterwald, Totholzinsel




Legende - Basiswald Kt SG

Basiswald SG Flächenfüllung

 Basiswald SG Flächenfüllung

Basiswald SG Flächenrand

 Basiswald SG Flächenrand


Waldgrenzen Stockgrenzen SG


 statische Waldgrenze, rechtskräftig

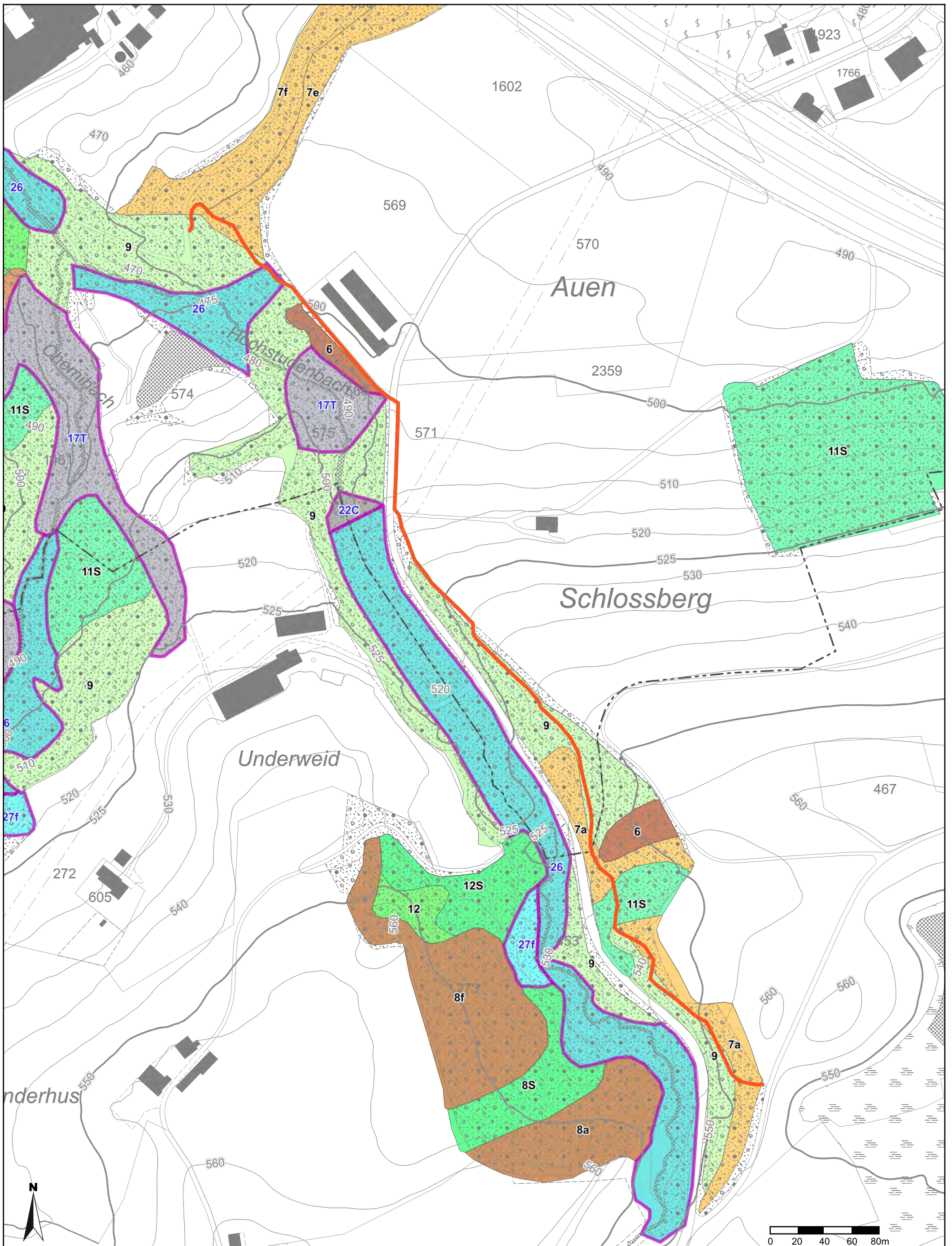
 statische Waldgrenze, projektiert

 statische Stockgrenze, rechtskräftig

 statische Stockgrenze, projektiert

 Gebiet mit statischer Waldgrenze ausserhalb Bauzone, rechtskräftig

 Gebiet mit statischer Waldgrenze ausserhalb Bauzone, projektiert





Legende - Waldgesellschaften geschützt nach NHG Kt SG


Berichtspereimeter (STOK)


 Berichtspereimeter (STOK)


Standortskarte SG


 geschützt nach NHG


 1: Typischer Hainsimsen-Buchenwald


 1h: Artenarmer Waldsimsen-Tannen-Buchenwald


 1*: Typischer Schneesimsen-Buchenwald (nordalpine Ausb.)


 2: Hainsimsen-Buchenwald mit Weissmoos

 2*: Schneesimsen-Buchenwald mit Weissmoos


 6: Waldmeister-Buchenwald mit Hainsimse


 6C: Waldmeister-Buchenwald mit Hainsimse, Ausb. mit Bergsegge

 7, 7a: Typischer Waldmeister-Buchenwald


 7e: Waldmeister-Buchenwald mit Hornstrauch

 7f: Waldmeister-Buchenwald mit Bingelkraut

 7S: Waldmeister-Buchenwald mit Waldziest


 7*: Waldmeister-Buchenwald mit Rippenfarn

 8: Waldhirsens-Buchenwald mit Schneesimse

 8a: Typischer Waldhirsens-Buchenwald

 8d: Waldhirsens-Buchenwald mit Hainsimse

 8e: Waldhirsens-Buchenwald mit Hornstrauch

 8f: Waldhirsens-Buchenwald mit Bingelkraut

 8S: Waldhirsens-Buchenwald mit Waldziest

 8*: Waldhirsens-Buchenwald mit Rippenfarn


 9: Typischer Platterbsen-Buchenwald

 10: Platterbsen-Buchenwald mit Weisssegge

 10w: Platterbsen-Buchenwald mit Schlawer Segge
































 11: Typischer Aronstab-Buchenwald





 11S: Aronstab-Buchenwald mit Waldziest

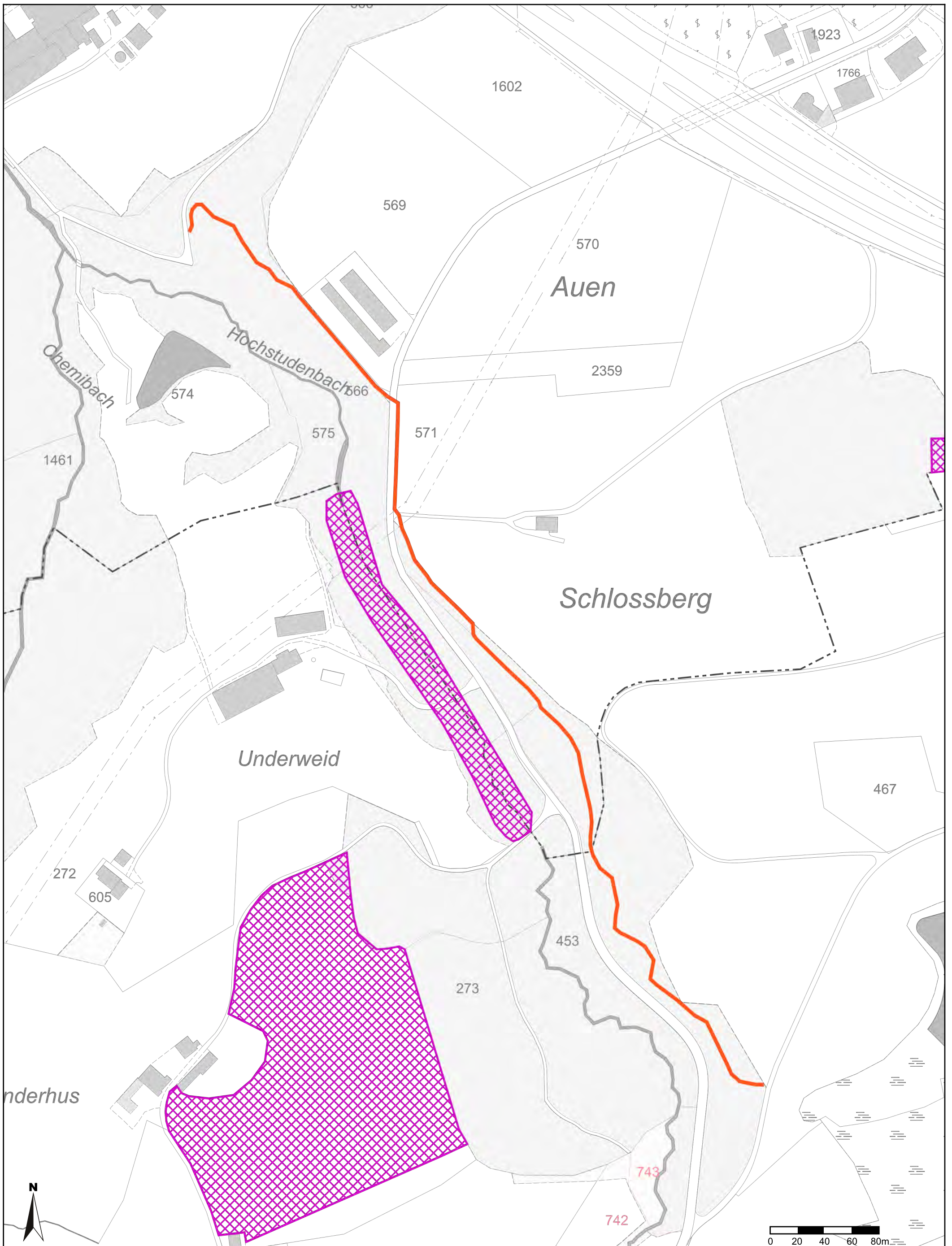
 12: Typischer Bingelkraut-Buchenwald

 12C: Bingelkraut-Buchenwald mit Kitaibels Zahnwurz

-  12e: Bingelkraut-Buchenwald mit Weisssegge
-  12g: Bingelkraut-Buchenwald mit Bärlauch
-  12S: Bingelkraut-Buchenwald mit Waldziest
-  12w: Bingelkraut-Buchenwald mit Schlaffer Segge
-  12*: Bingelkraut-Buchenwald mit Kahlem Alpendost
-  13: Linden-Bingelkraut-Buchenwald
-  13h: Bingelkraut-Buchenwald mit Kahlem Alpendost
-  14: Seggen-Buchenwald mit Weisssegge
-  14w: Seggen-Buchenwald mit Schlaffer Segge
-  15: Seggen-Buchenwald mit Bergsegge
-  15H: Seggen-Buchenwald mit Niedriger Segge
-  16: Blaugras-Buchenwald mit Graslilie
-  17: Steilhang-Buchenwald mit Buntreitgras
-  17T: Eiben-Buchenwald
-  18: Waldschwingel-Tannen-Buchenwald
-  18M: Typischer Karbonat-Tannen-Buchenwald
-  18v: Buntreitgras-Tannen-Buchenwald mit Rostsegge
-  18w: Buntreitgras-Tannen-Buchenwald
-  18*: Karbonat-Tannen-Buchenwald mit Weisssegge
-  19: Typischer Waldsimsen-Tannen-Buchenwald
-  19f: Waldsimsen-Tannen-Buchenwald mit Waldschachtelhalm
-  20: Typischer Hochstauden-Tannen-Buchenwald
-  20C: Hochstauden-Tannen-Buchenwald mit Kitaibels Zahnwurz
-  20E: Waldgersten-Tannen-Buchenwald
-  20g: Hochstauden-Tannen-Buchenwald mit Bärlauch
-  21: Ahorn-Buchenwald
-  22: Typischer Hirschzungen-Ahornwald
-  22A: Geissbart-Ahornwald mit Moschuskraut
-  22C: Lerchensporn-Ahornwald
-  22L: Hirschzungen-Ahornwald mit Mondviole
-  22*: Hirschzungen-Ahornwald mit Bärlauch
-  23: Mehlbeer-Ahornwald






-  24: Ulmen-Ahornwald mit Turinermeister
-  24C: Ulmen-Ahornwald mit Reitgras
-  24+: Ulmen-Ahornwald mit Bingelkraut
-  24*: Typischer Ulmen-Ahornwald
-  25: Typischer Turinermeister-Lindenwald
-  25C: Turinermeister-Lindenwald mit Schmerwurz
-  25F: Turinermeister-Lindenmischwald mit Geissfuss
-  26: Typischer Ahorn-Eschenwald
-  26e: Ahorn-Eschenwald mit Weisssegge
-  26h: Ahorn-Eschenwald, Höhengausbildung
-  27, 27f: Bach-Eschenwald mit Riesenschachtelhalm
-  27a: Typischer Bach-Eschenwald
-  27h: Bach-Eschenwald, Höhengausbildung
-  27*: Hochstauden-Weisserlen-Ahornwald
-  28: Ulmen-Eschen-Auenwald mit Winterschachtelhalm
-  29: Typischer Ulmen-Eschen-Auenwald
-  29C: Ulmen-Eschen-Auenwald mit Weisssegge
-  29h: Ulmen-Eschen-Auenwald, Höhengausbildung
-  29m: Typischer Mulden-Ulmen-Eschenwald
-  29mh: Ulmen-Eschenwald mit Waldschachtelhalm
-  29*: Ulmen-Eschen-Auenwald mit Springkraut
-  30: Schwarzerlen-Eschenwald
-  32C: Grauerlenwald mit Hornstrauch
-  32V: Montaner Weisserlen-Auenwald
-  40T: Traubeneichen-Lindenwald
-  40*: Gamander-Traubeneichenwald
-  41*: Schneesimsen-Traubeneichenwald
-  43: Silberweiden-Auenwald
-  44: Seggen-Schwarzerlen-Bruchwald
-  45: Föhren-Birken-Bruchwald
-  46: Typischer Heidelbeer-Tannen-Fichtenwald
-  46M: Heidelbeer-Tannen-Fichtenwald auf Podsol

-  46R: Heidelbeer-Tannen-Fichtenwald mit Alpenrose
-  46t: Peitschenmoos-Tannenwald
-  46*: Heidelbeer-Tannen-Fichtenwald mit Torfmoos
-  48: Blockschutt-Tannen-Fichtenwald
-  49: Schachtelhalm-Tannen-Fichtenwald
-  50: Hochstauden-Tannen-Fichtenwald
-  50*: Typischer Karbonat-Tannen-Fichtenwald
-  51: Labkraut-Tannen-Fichtenwald
-  51D: Labkraut-Tannen-Fichtenwald, farnreiche Ausb.
-  52: Karbonat-Tannen-Fichtenwald mit Weisssegge
-  53: Zwergbuchs-Fichtenwald
-  56: Moorrand-Fichtenwald
-  57: Alpenlattich-Fichtenwald
-  57Bl: Alpenlattich-Fichtenwald, Blockausbildung
-  57C: Alpenlattich-Fichtenwald mit Wollreitgras
-  57S: Alpenlattich-Fichtenwald mit Torfmoos
-  57V: Alpenlattich-Fichtenwald mit Heidelbeere
-  60: Typischer Hochstauden-Fichtenwald
-  60A: Hochstauden-Fichtenwald mit Alpenwaldfarn
-  60E: Hochstauden-Fichtenwald mit Schachtelhalm
-  60*: Buntreitgras-Fichtenwald
-  61: Pfeifengras-Föhrenwald
-  62: Orchideen-Föhrenwald
-  65: Erika-Föhrenwald
-  66: Auen-Föhrenwald
-  68: Besenheide-Föhrenwald
-  69: Steinrosen-Bergföhrenwald
-  70: Alpenrosen-Bergföhrenwald
-  71: Torfmoos-Bergföhrenwald
-  72: Nordalpen-Arvenwald
-  Alvi: Grünerlengebüsch





Legende - Kataster der belasteten Standorte Kt







KbS - Belastete Standorte AI

-  Bundeskataster
-  Bundeskataster in Abklärung
-  **Kataster der belasteten Standorte**
-  **Altablagerungen**
-  **Betriebsstandorte**







KbS - Belastete Standorte SG

-  KbS - Belastete Standorte
-  KbS - ASTRA Belastete Standorte






KbS im Bereich des öffentlichen Verkehrs (BAV)

-  Belastet, keine schädlichen oder lästigen Einwirkungen zu erwarten
-  Belastet, untersuchungsbedürftig
-  Belastet, weder überwachungs- noch sanierungsbedürftig
-  Belastet, überwachungsbedürftig
-  Belastet, sanierungsbedürftig
-  Belastet, Untersuchungsbedürftigkeit noch nicht definiert

KbS im Bereich von zivilen Flughäfen (BAZL)

-  Belastet, keine schädlichen oder lästigen Einwirkungen zu erwarten
-  Belastet, untersuchungsbedürftig
-  Belastet, weder überwachungs- noch sanierungsbedürftig
-  Belastet, überwachungsbedürftig
-  Belastet, sanierungsbedürftig
-  Belastet, Untersuchungsbedürftigkeit noch nicht definiert

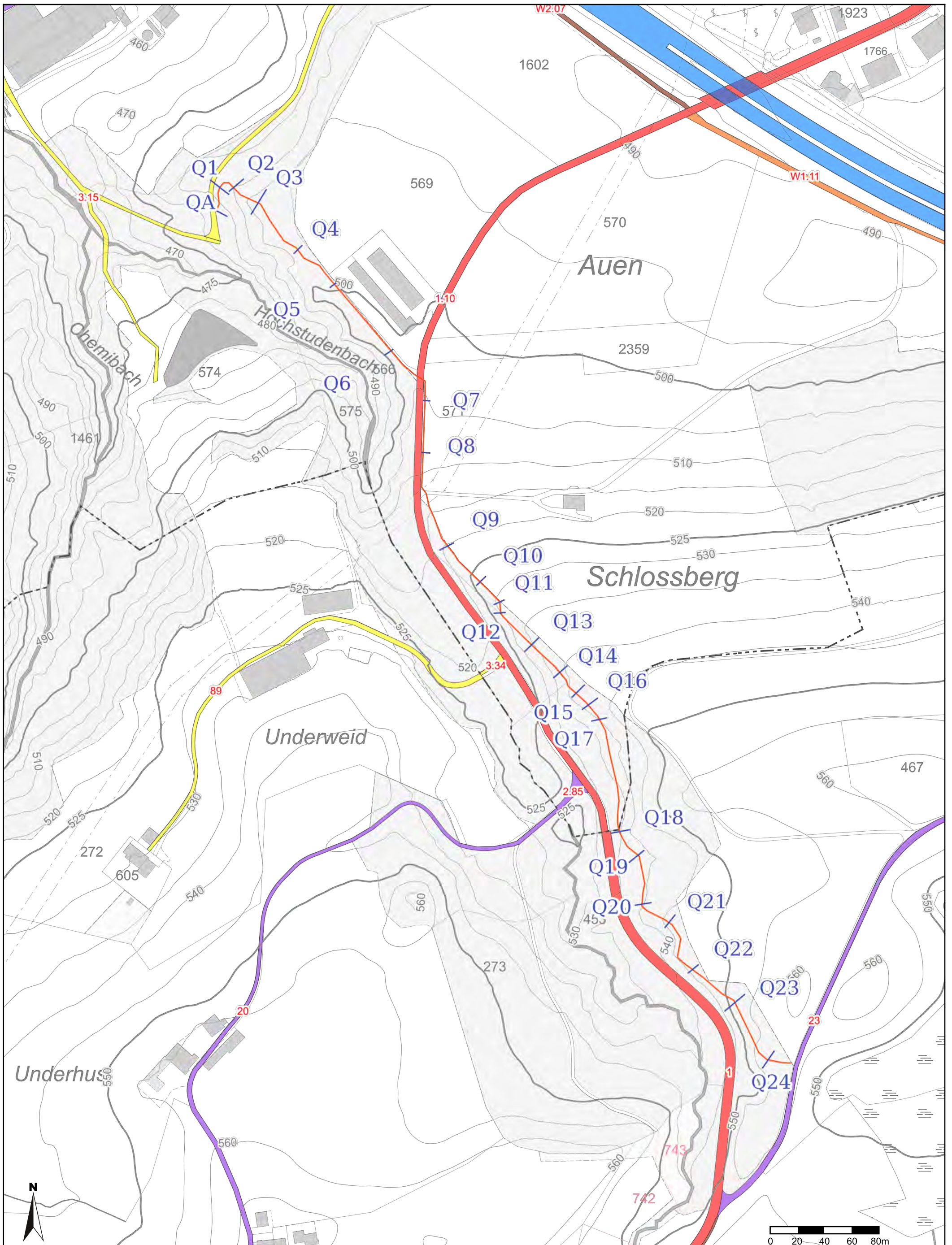
KbS im Bereich von Militär (VBS)

-  Belastet, keine schädlichen oder lästigen Einwirkungen zu erwarten
-  Belastet, untersuchungsbedürftig
-  Belastet, weder überwachungs- noch sanierungsbedürftig
-  Belastet, überwachungsbedürftig
-  Belastet, sanierungsbedürftig

■ Belastet, Untersuchungsbedürftigkeit noch nicht definiert

Neubau Wanderweg

Strassenklassierung Gde



Masstab 1: 2'500
Koordinaten 2'752'043, 1'258'994

Für die Richtigkeit und Aktualität der Daten wird keine Garantie übernommen.
Es gelten die Nutzungsbedingungen des Geoportals.
05.12.2022

Legende - Strassenklassierung Gde

GSP Strassenplan

-  **Realisiert - gebaut**
-  Nationalstrasse (Bund)
-  Kantonsstrasse (Kanton)
-  Gemeindestrasse 1. Klasse
-  Gemeindestrasse 2. Klasse
-  Gemeindestrasse 3. Klasse
-  Weg 1. Klasse
-  Weg 2. Klasse
-  Weg 3. Klasse

-  **Genehmigt - rechtskräftig**
-  Gemeindestrasse 1. Klasse
-  Gemeindestrasse 2. Klasse
-  Gemeindestrasse 3. Klasse
-  Weg 1. Klasse
-  Weg 2. Klasse
-  Weg 3. Klasse

Strassenklassierung

-  Nationalstrasse
-  Kantonsstrasse
-  Gemeindestrasse 1. Klasse
-  Gemeindestrasse 2. Klasse
-  Gemeindestrasse 3. Klasse
-  Weg 1. Klasse
-  Weg 2. Klasse
-  Weg 3. Klasse