

## SONDERNUTZUNGSPLAN IM BÖHLER II

BAULINIEN GEMÄSS ART. 29 ff. PBG

### SITUATION 1:1000

11. MAI 2026

### MITWIRKUNG

Vom Gemeinderat erlassen:

Der Gemeindepräsident

Der Gemeinderatsschreiber


Öffentliche Auflage:

Genehmigt vom Amt für Raumentwicklung und Geoinformation:


Der Amtsleiter




#### FESTLEGUNG

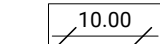
 Baulinie Waldabstand für Bauten und Anlagen

#### HINWEISE


 Bereich mit Bestandesgarantie nach Art. 109 bis PBG für Vorplatz / Umschlagplatz

 Stockgrenze bestehend

 Waldgrenze bestehend

 10.00 Bemessung in Meter

 Bauten bestehend

 Gewässer offen / eingedolt

 Wald