


Kanton St. Gallen



Gemeinde Untereggen

Sondernutzungsplan Stadelwiesbach

Hochwasserschutz

Abschnitt

Gewässer Nr. 22883, Stadelwiesbach, von km 1.265 bis km 1.820

Gewässer Nr. 10530, von km 0.000 bis km 0.220

Festlegung Gewässerraum nach Art. 36a GSchG

Baulinien

Schnitte 1:100

MINI-KURZ

Ausfertigung für		Projekt Nr. 25-4197	Plan Nr. 03	Beilage Nr. 04	
Studie	FPREISIGAG F. Preisig AG Bauingenieure und Planer Bahnhofstrasse 50, CH-9470 Buchs Telefon +41 81 501 13 50 Mail buchs@preisigag.ch Web www.preisigag.ch Plan - Nr. 4239-33103	Entw.	Gez.	Gepr.	Datum
Vorprojekt		wad/wce	pae	wad	11.02.2026
Auflageprojekt					
Ausführungsprojekt					
Abschlussakten					

Schnitt 1

1.350

11.00

2.52

2.0

2.0

Gewässerraum

Gewässerraum

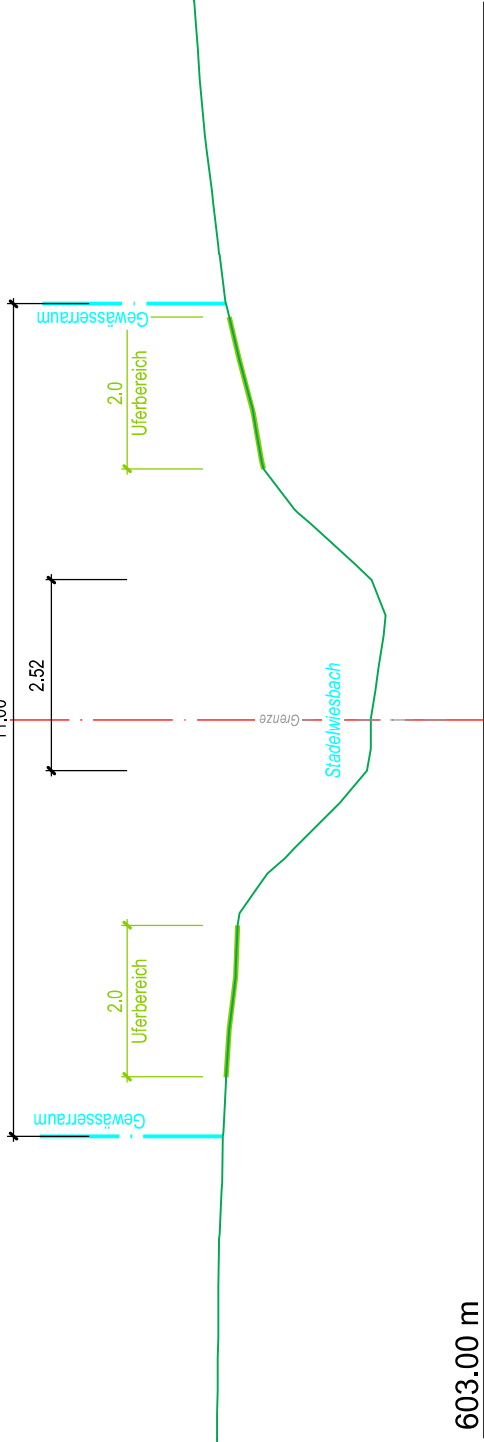
Uferbereich

Uferbereich

— Grenze

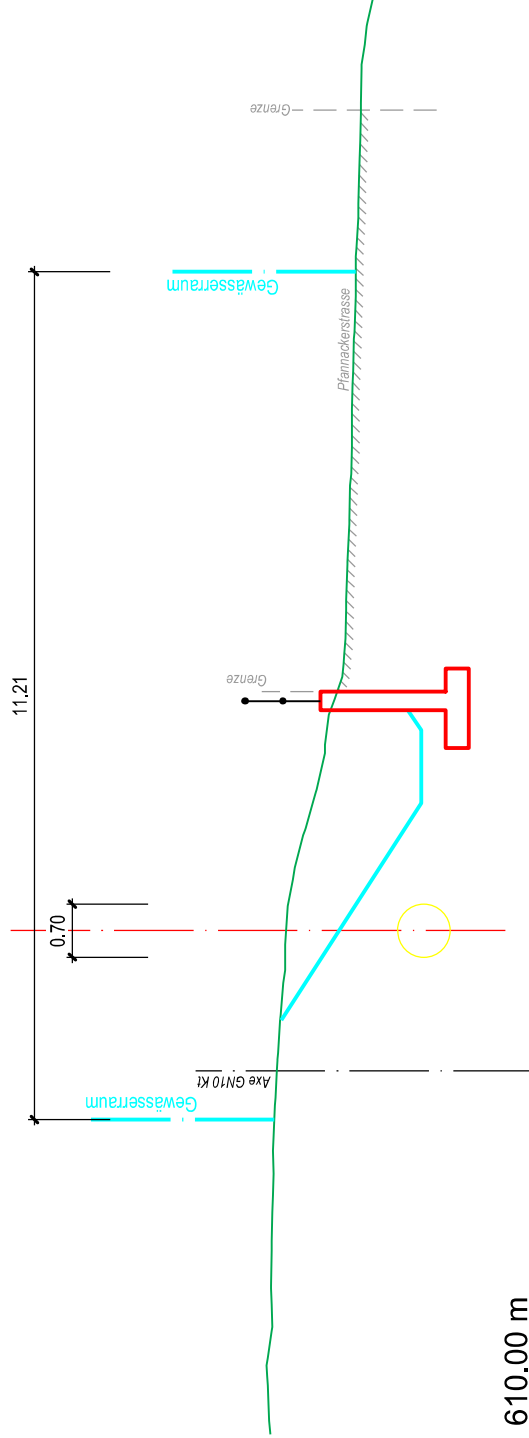
Stadelwiesbach

603.00 m



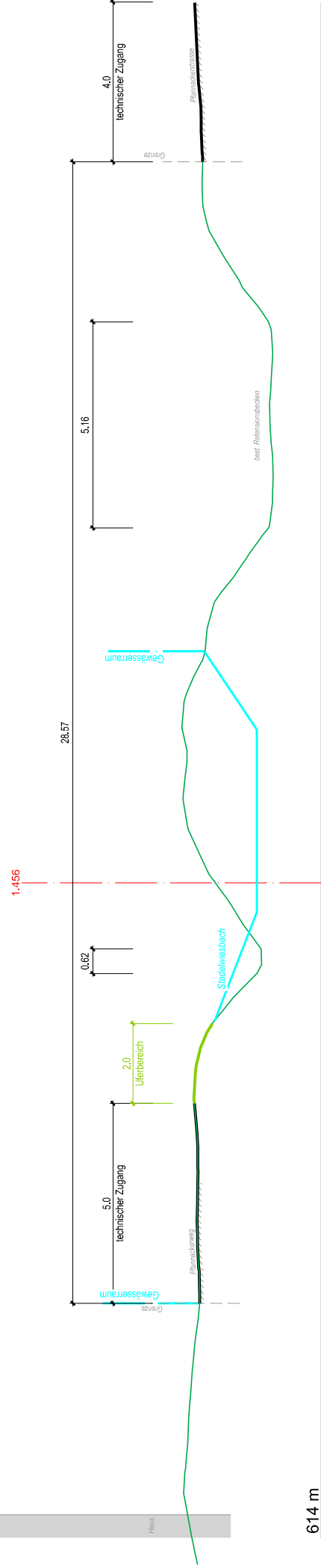
Schnitt 2

1.420



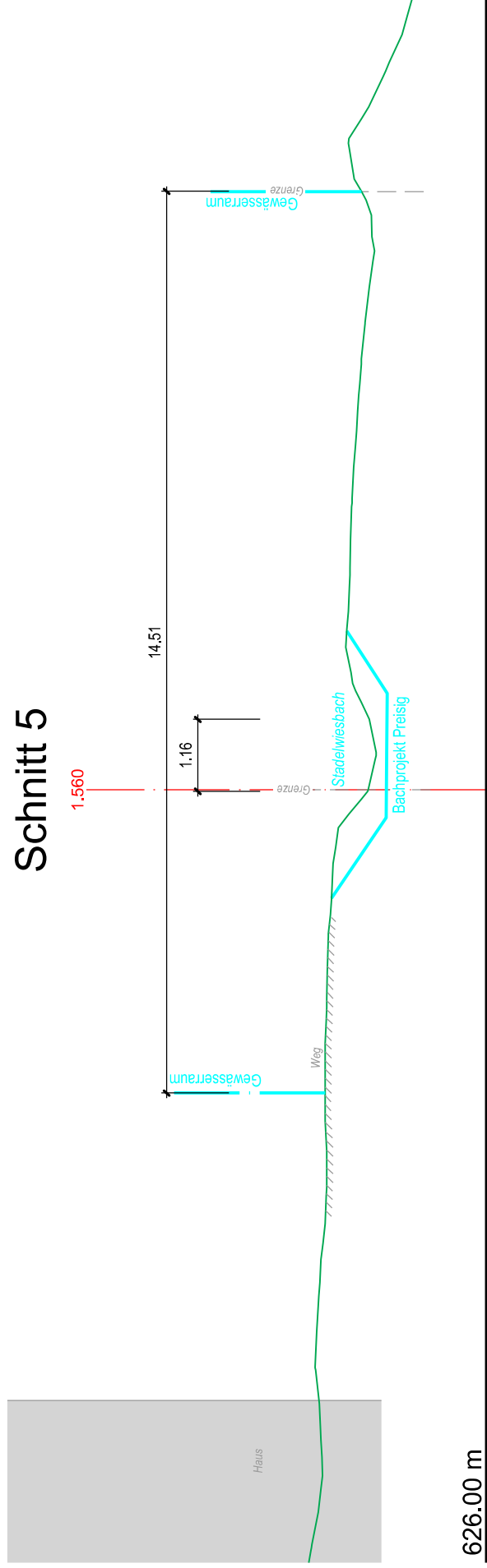
610.00 m

Schnitt 3



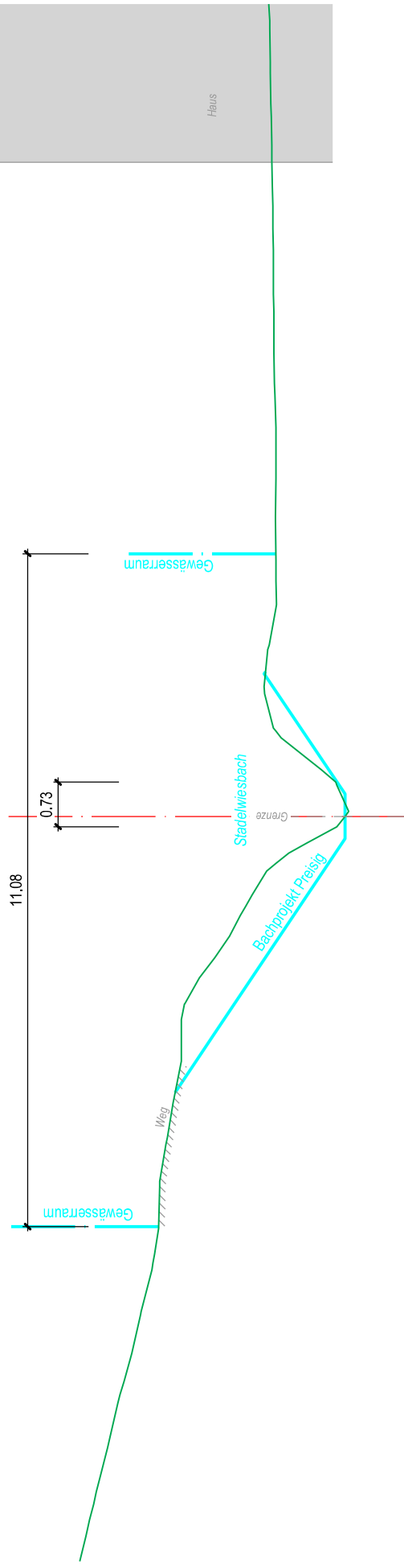
Schnitt 5

1.560



Schnitt 6

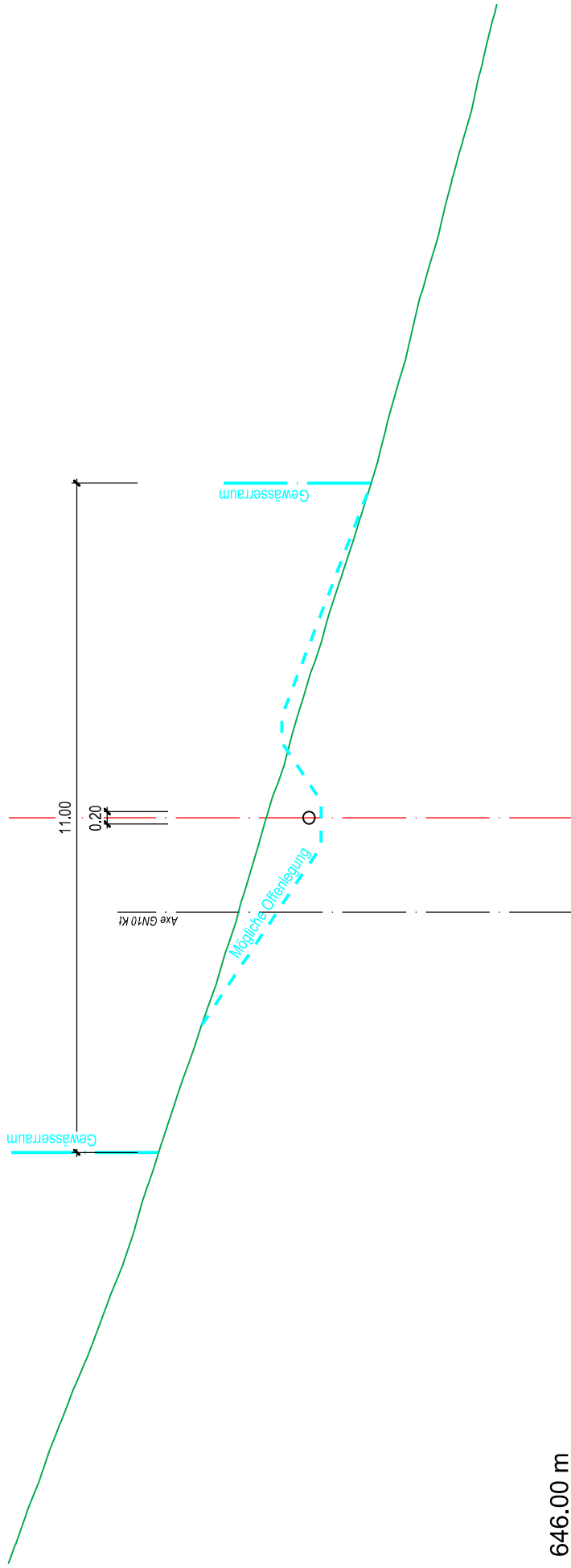
1.592



629.00 m

Schnitt 7

1.709



Schnitt 8

0.059

11.00

0.20

Gewässerraum

Gewässerraum

Axe GM10 Kl

Mögliche Öffnung

654.00 m

